









COMMUNE DE LARIANS MUNANS
 DEPARTEMENT DE LA HAUTE SAÔNE

Plan des réseaux d'assainissement

Légende

-  Réseau d'eaux usées
-  Réseau unitaire
-  Réseau d'eaux pluviales
-  Regard
-  Grille
-  Fossé / Ruisseau
-  Fontaine
-  Puits

Dossier	Date	Réalisé par	Validé par	Ech
	Décembre 2021	S. GABRY	R. Ladame	1/400