

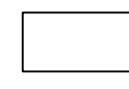
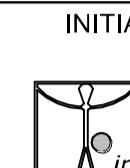
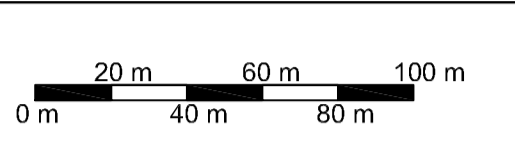


CARTE COMMUNALE

2. DOCUMENT GRAPHIQUE

Centre de la commune au 1 / 2 000 ème

- Légende :**
-  Limite de secteur.
 -  Secteur où les constructions sont autorisées.
 -  Secteur où les constructions ne sont pas autorisées, à l'exception de l'adaptation, la réfection ou l'extension des constructions existantes ou des constructions nécessaires à des équipements collectifs, à l'exploitation agricole ou forestière et la mise en valeur des ressources naturelles.

Pièce n° 2	REVISIONS, MODIFICATIONS ET MISES A JOUR
Approuvée par délibération du Conseil Communal le 17.12.2007	
Approuvée par Arrêté Préfectoral :	
 INITIATIVE Aménagement et Développement <small>Depuis 1984, nous sommes à votre service pour tous vos projets d'aménagement et de développement.</small> <small>Agence : 18, rue des Cloches - 70 500 MONTBOZON - FRANCE</small> <small>Tel : 03 83 23 23 23 - Fax : 03 83 23 23 24</small> <small>www.initiative70.com</small>	 Plan cadastral actualisé le : 26.12.06

