

Commune de

ORMENANS

# CARTE COMMUNALE

## 2. DOCUMENT GRAPHIQUE

Centre de la commune au 1 / 2 000 ème

REVISIONS, MODIFICATIONS ET MISES A JOUR

Pièce n ° 2

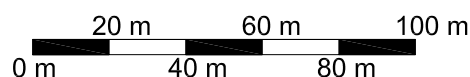
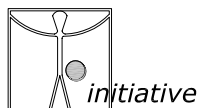
Approuvée par délibération du Conseil Communautaire :  
le 17. 12. 2007

Approuvée par Arrêté Préfectoral :

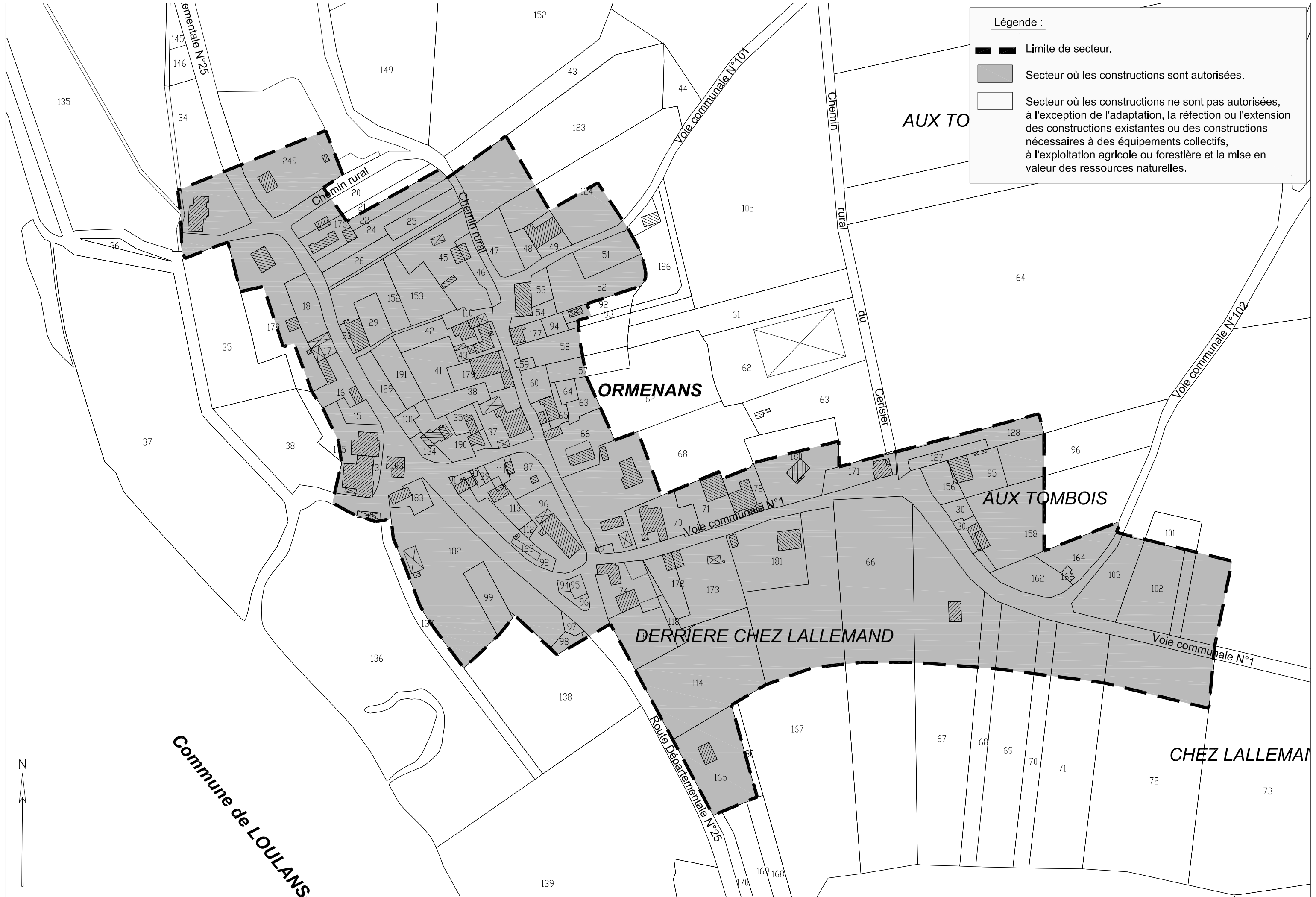
INITIATIVE Aménagement et Développement

Siège social : 4, Passage Jules Didier - 70000 VESOUL  
Tél : 03.84.75.46.47 - Fax : 03.84.75.31.69  
initiativead@wanadoo.fr




Agence : 38, rue des Granges - 25 000 BESANCON  
Tél : 03.81.83.53.29 - Fax : 03.81.82.87.04  
initiativead25@9business.fr



Plan cadastral actualisé le : 27. 09. 06



**Légende :**

-  Limite de secteur.
-  Secteur où les constructions sont autorisées.
-  Secteur où les constructions ne sont pas autorisées, à l'exception de l'adaptation, la réfection ou l'extension des constructions existantes ou des constructions nécessaires à des équipements collectifs, à l'exploitation agricole ou forestière et la mise en valeur des ressources naturelles.

Commune de LOULANS



AUX TO

ORMENANS

AUX TOMBOIS

DERRIERE CHEZ LALLEMAND

CHEZ LALLEMAND

Route Départementale N°25

Voie communale N°101

Voie communale N°102

Voie communale N°1

Voie communale N°1

Route Départementale N°25

Chemin rural du Carstier

Chemin rural

Chemin rural

135

145  
146

34

149

152

43

44

123

105

64

36

35

37

38

178

17

16

15

115

103

102

101

100

99

98

97

96

95

94

93

92

91

90

89

88

87

86

85

84

83

82

81

80

79

78

77

76

75

74

73

72

71

70

69

68

67

66

65

64

63

62

61

60

59

58

57

56

55

54

53

52

51

50

49

48

47

46

45

44

43

42

41

40

39

38

37

36

35

34

33

32

31

30

29

28

27

26

25

24

23

22

21

20

19

18

17

16

15

14

13

12

11

10

9

8

7

6

5

4

3

2

1

0

249

248

247

246

245

244

243

242

241

240

239

238

237

236

235

234

233

232

231

230

229

228

227

226

225

224

223

222

221

220

219

218

217

216

215

214

213

212

211

210

209

208

207

206

205

204

203

202

201

200

199

198

197

196

195

194

193

192

191

190

189

188

187

186

185

184

183

182

181

180

179

178

177

176

175

174

173

172

171

170

169

168

167

166

165

164

163

162

161

160

159

158

157

156

155

154

153

152

151

150

149

148

147

146

145

144

143

142

141

140

139

138

137

136

135

134

133

132

131

130

129

128

127

126

125

124

123

122

121

120

119

118

117

116

115

114

113

112

111

110

109

108

107

106

105

104

103

102

101

100

99

98

97

96

95

94

93

92

91

90

89

88